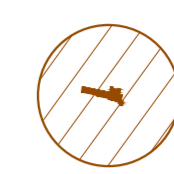

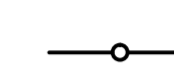



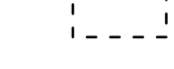



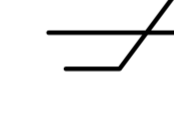





- Servitude AC1**
 Périmètre de protection des monuments historiques
- Servitude EL3**
 Servitude de halage et de marchepied
- Servitude I3**
 Canalisation de transport de gaz
 Zone de dangers très graves
 Zone de dangers graves
 Zone de dangers significatifs
 Zone des effets domino
- Servitude I4**
 Canalisation de transport électrique
- Servitude PM1**
 Plan de Prévention des Risques Naturels Prévisibles
- Servitude T1**
 Voie de chemin de fer
- Servitude PT3**
 Câble de télécommunication posé en pleine terre
 Câble de télécommunication posé en conduite

COMMUNE DE ROEZE-SUR-SARTHE
 DEPARTEMENT DE LA SARTHE

Plan Local d'Urbanisme



Document n° 5b
 Plan des Servitudes d'Utilité Publique
 Partie Sud

Dossier d'approbation
 Vu pour être annexé à la délibération du 30 janvier 2019

Echelle : 1:5 000
 ARCHITOUR architectes associés
 10 rue de la République - 72100 Le Mans - France - SARL au capital de 100 000 € - N° SIRET 72100 1234 0001

